

ÚZEMNÍ PLÁN CHARVÁTÝ

ZMĚNA Č.1

I – VÝROK

DATUM 08/2018, ÚPRAVA 02/2019






ZADAVATEL: OBEC CHARVÁTÝ, č.p. 98, 783 75 CHARVÁTÝ

POŘIZOVATEL na žádost obce Charvátý
MAGISTRÁT MĚSTA OLOMOUCE, HYNAISOVA 10, 770 11 OLOMOUC

SPRÁVNÍ ORGÁN PŘÍSLUŠNÝ K VYDÁNÍ ZMĚNY ÚP:
ZASTUPITELSTVO OBCE CHARVÁTÝ

ZPRACOVATEL: ING. ARCH. ŠÁRKA MORÁŇOVÁ, ČKA 01275
LITOVELSKÁ 13492b, 779 00 OLOMOUC – NOVÁ ULICE

1 VÝKRES ZÁKLADNÍHO ČLENĚNÍ ÚZEMÍ 1: 5000

-  Hranice zastavěného území k 1. 6. 2018
-  Zastavěné území
-  Zastavitelné plochy
-  Plochy změn v krajině
-  Prvky ÚP rušené změnou č.1